



République Française  
Liberté, Egalité, Fraternité

**MONTBRUN-LAURAGAIS**

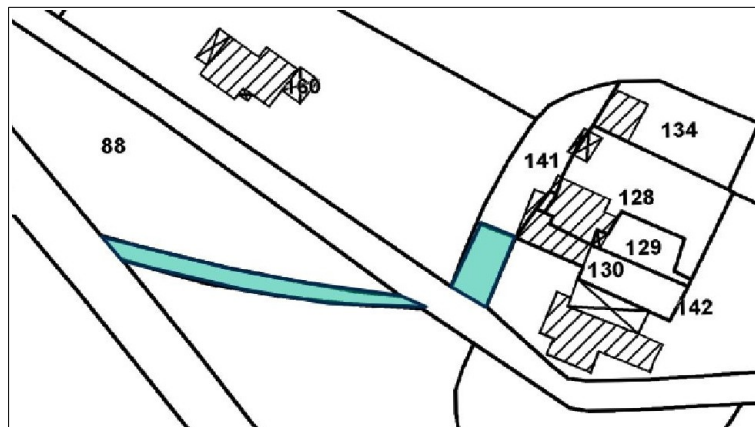
\*\*\*

*Haute-Garonne*

**ENQUETE PUBLIQUE CONJOINTE  
DU 14 JUIN AU 17 JUILLET 2019**

**ALIENATION DE CHEMINS RURAUX**

**NOTICE EXPLICATIVE**



### **Préambule**

A la demande des riverains concernés, est envisagée la cession de deux tronçons de chemins ruraux qui ne sont plus affectés à la circulation publique depuis très longtemps. Ces deux tracés n'avaient pas été recensés dans le cadre de l'enquête publique réalisée en 2007. Leur aliénation fait donc l'objet d'une enquête publique spécifique ; les frais liés à cette enquête publique seront, comme le prévoit la loi, à la charge des demandeurs. Elle est réalisée conjointement à l'enquête publique sur la révision du PLU pour en réduire le coût.

### **Description**

Ces deux tronçons sont situés dans le hameau de Montbrun le Vieux, de part et d'autre de la voie communale desservant ce hameau.

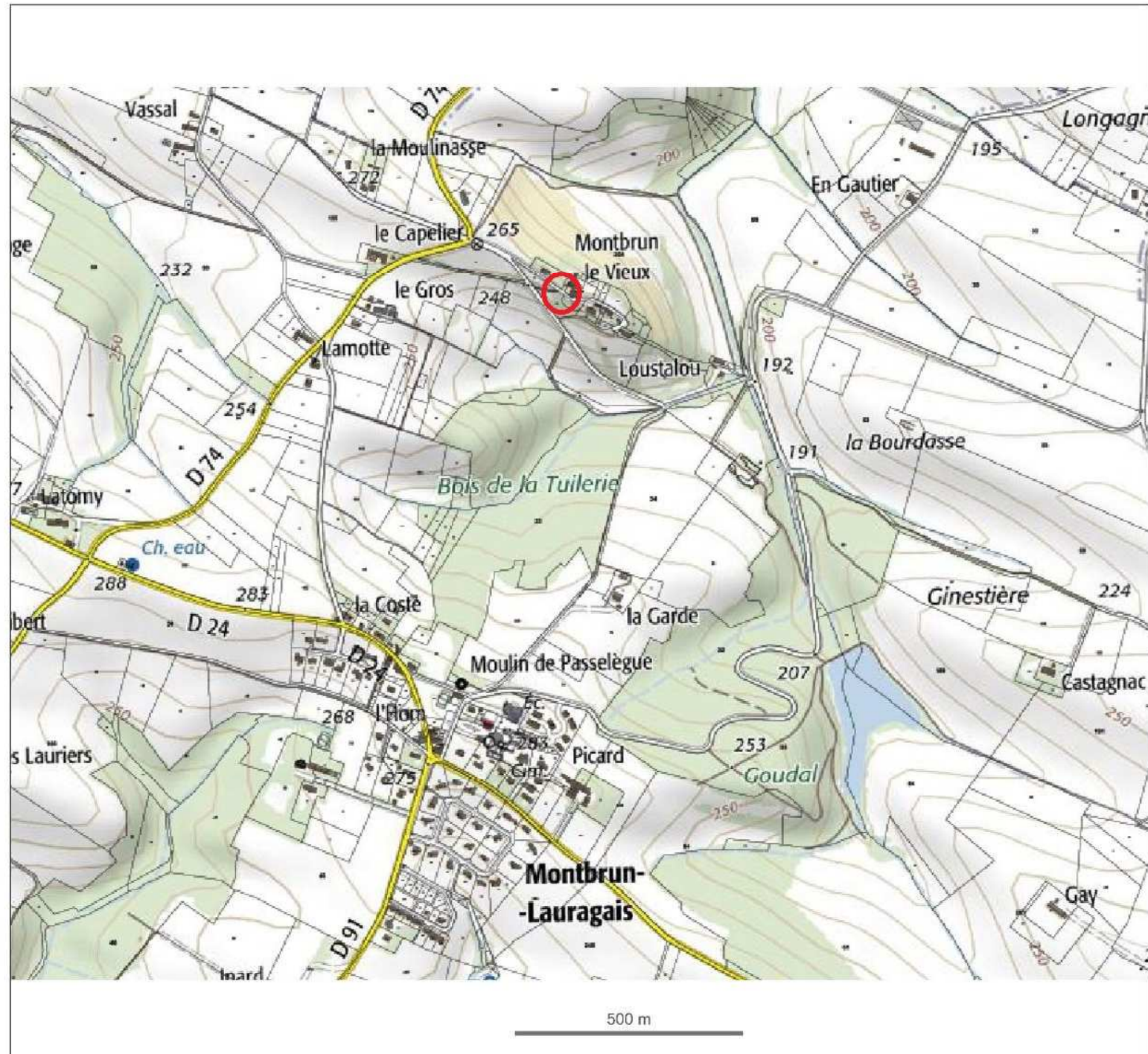
- Celui au nord de la voie communale a une surface d'environ 95 m<sup>2</sup> ; il dessert uniquement l'entrée de la parcelle A141 desservant les locaux d'habitation des parcelles A128 et A134, le tout appartenant au même propriétaire.

- Celui situé au sud de la voie communale, entre la voie communale et le chemin rural descendant vers l'Oustalou mesure environ 175 m<sup>2</sup>. Il est entre les parcelles A88 et A138 appartenant à un même propriétaire et n'a plus aucune utilité. Au contraire, il est à l'origine d'erreurs pour les randonneurs utilisant le GR 653 (chemin d'Arles), en les conduisant dans le cul de sac de Montbrun le Vieux.

Pièces jointes :

- Plan de situation
- Extrait cadastral
- Tracé du GR 653

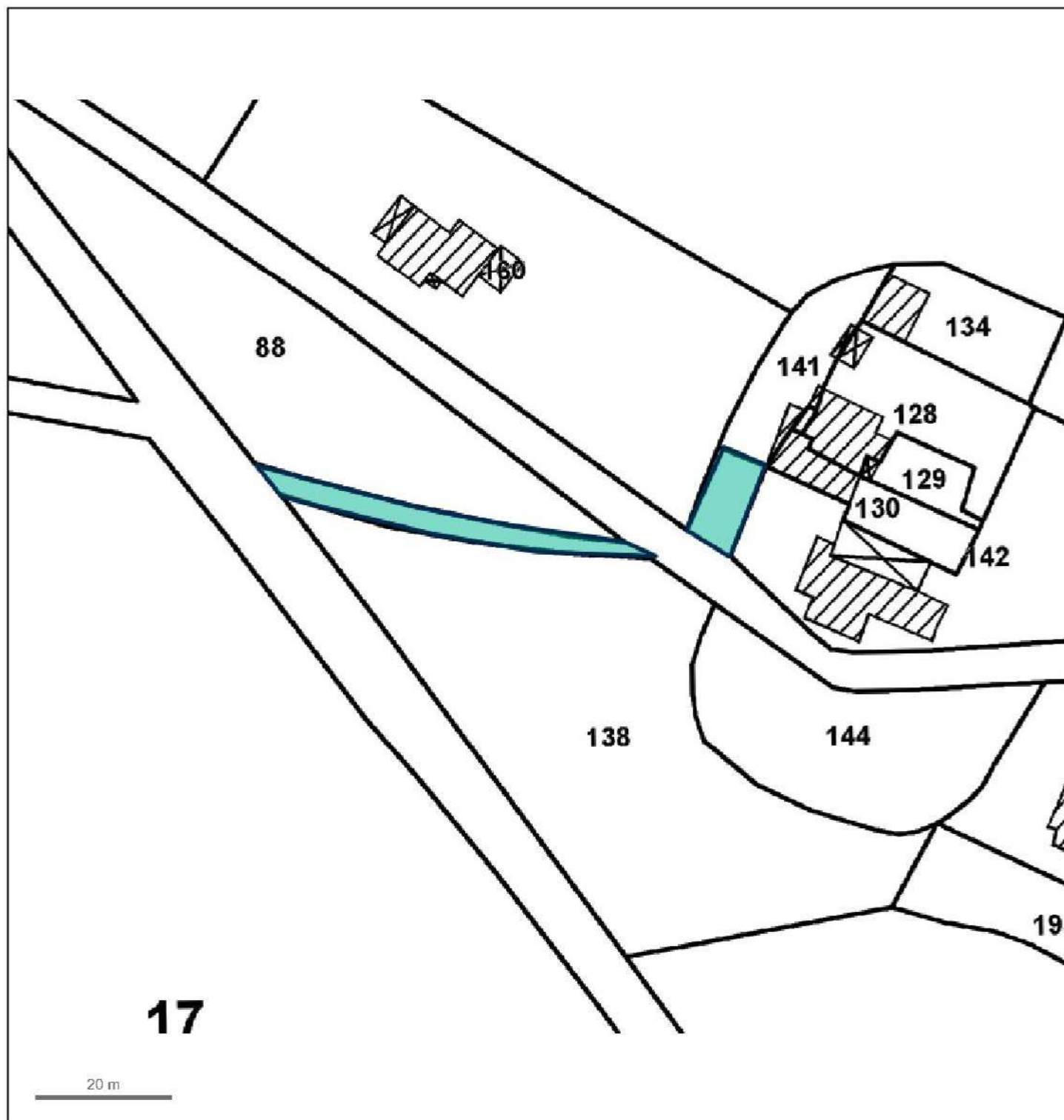
# Plan de situation



© IGN 2019 - [www.geoportail.gouv.fr/mentions-legales](http://www.geoportail.gouv.fr/mentions-legales)

Longitude : 1° 31' 33" E  
 Latitude : 43° 27' 38" N

# Montbrun-Lauragais





## Tracé du GR 653 (en rose)

